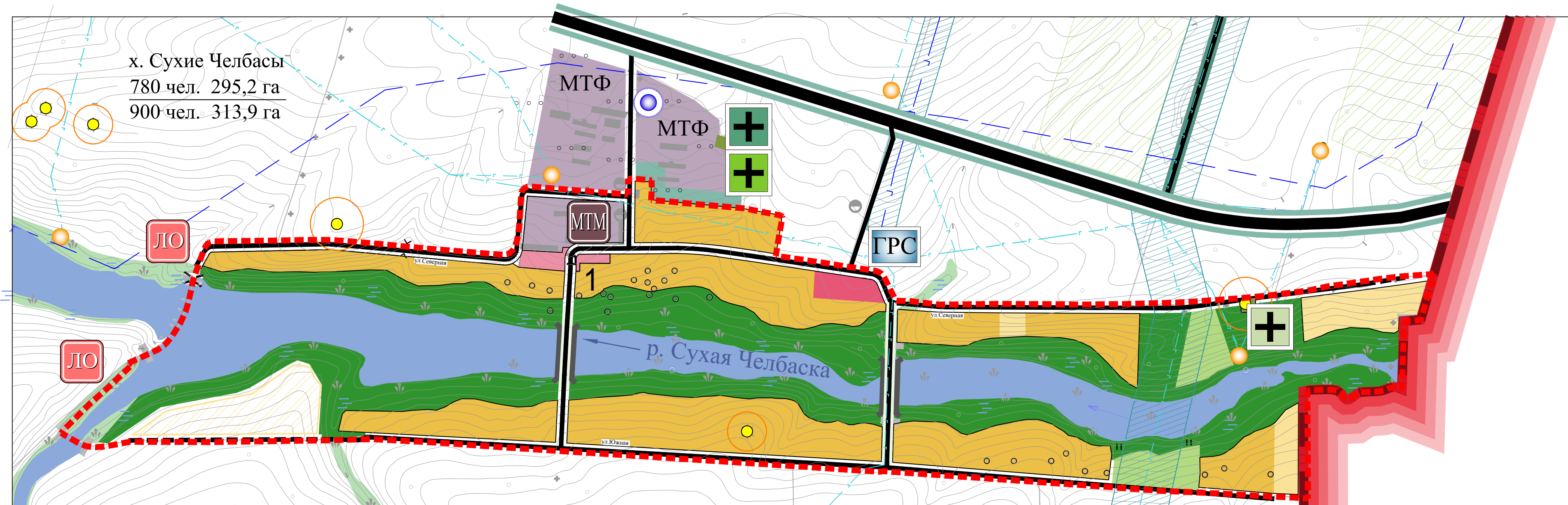
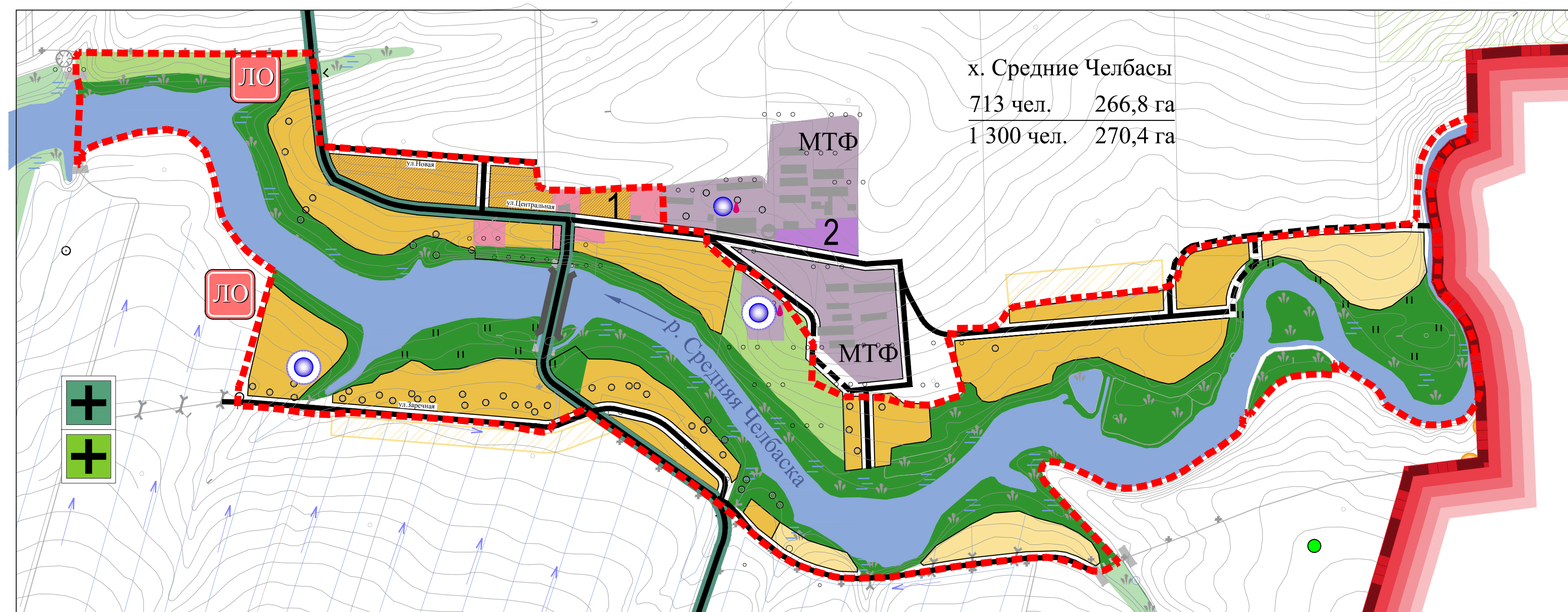


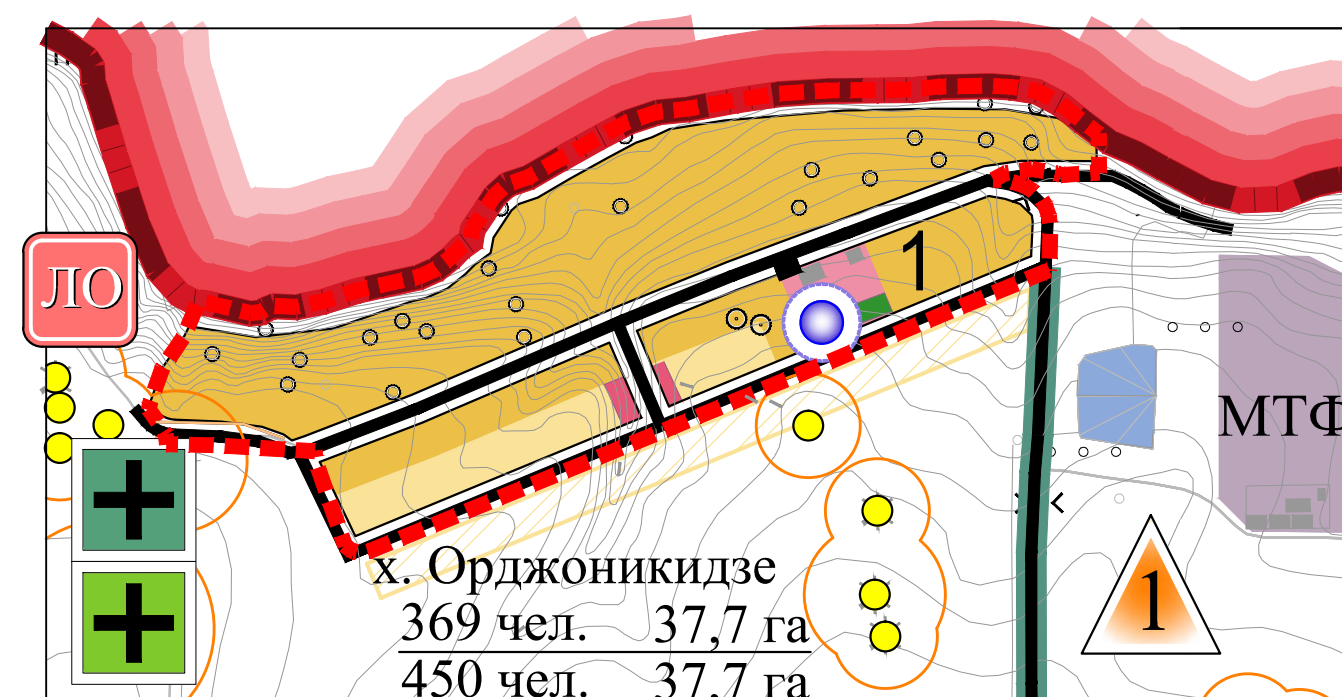
Приложение №2.2 к Программе комплексного развития коммунальной инфраструктуры Каневского сельского поселения Каневского района Краснодарского края прогнозная схема водоотведения территории перспективной застройки населенных пунктов



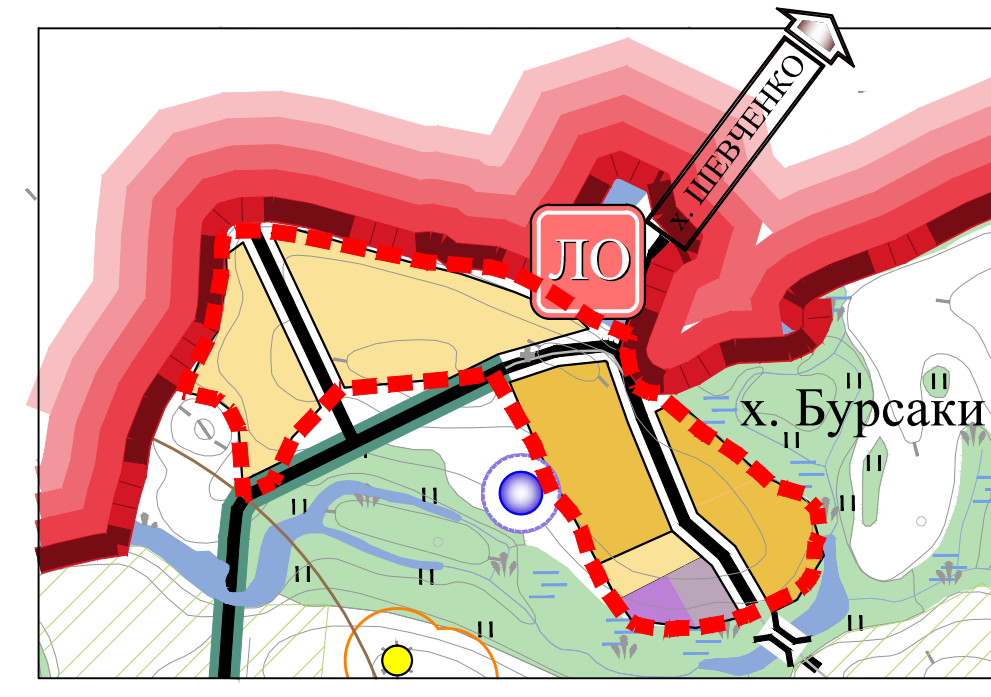
Приложение №2.3 к Программе комплексного развития коммунальной инфраструктуры Каневского сельского поселения Каневского района Краснодарского края прогнозная схема водоотведения территории перспективной застройки населенных пунктов



Приложение №2.4 к Программе комплексного развития коммунальной инфраструктуры Каневского сельского поселения Каневского района Краснодарского края прогнозная схема водоотведения территории перспективной застройки населенных пунктов

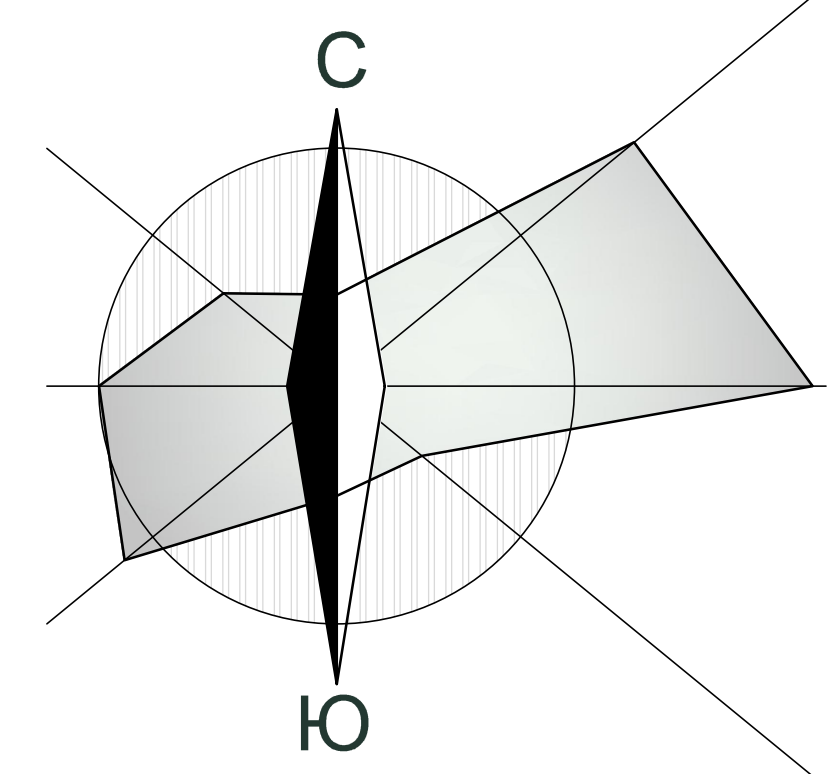


Приложение №2.5 к Программе комплексного развития коммунальной инфраструктуры Каневского сельского поселения Каневского района Краснодарского края прогнозная схема водоотведения территории перспективной застройки населенных пунктов



УСЛОВНЫЕ ОБОЗНАЧЕНИЯ

Границы:		
Сущ. Проект.	Граница Каневского сельского поселения	
	Граница населенного пункта	
Объекты транспортной инфраструктуры:		
Сущ. Проект.	Автомобильная дорога регионального значения	
	Автомобильная дорога местного значения	
	Основные улицы и дороги в красных линиях	
	Прочие дороги в том числе полевые, производственные	
	Автомобильный мост	
Территории:		
Сущ. Проект. Резерв.	Территория низкоплотной усадебной жилой застройки	
	Территория среднесплотной 2-5 этажной жилой застройки (плотность 130-190 чел./га)	
	Территория производственных, сельскохозяйственных и коммунально-складских предприятий	
	Территория общественно-делового назначения	
	Территория размещения объектов рекреационного назначения	
	Территория многофункционального назначения, в том числе размещения объектов торговли, общественного питания, обслуживания, придорожного сервиса	
	Озеленение общего пользования	
	Санитарно-защитное озеленение	
	Территория сельскохозяйственного назначения	
	Территория сельскохозяйственного использования, в том числе личных подсобных хозяйств	
	Территория крестьянско-фермерских хозяйств	
Объекты историко-культурного наследия:		
	Курган/ курганная группа, с границей временной охранной зоны	
	Памятник археологии визуально не прослеживается	
	Резервная территория для развития населенного пункта	
Полезные ископаемые:		
	Граница месторождения и экспликационный номер	
ЭКСПЛИКАЦИЯ МЕСТОРОЖДЕНИЙ		
№	Название месторождения, участка	Целевое назначение и вид работ по лицензии
Месторождения газа и нефти		
1	Каневско-Лебяжье	Добыча газа и конденсата, добыча подземных пресных вод на техничестие цели



Объекты инженерной инфраструктуры:	
Сущ. Проект.	Линия электропередачи 220 кВ
	Линия электропередачи 110 кВ
	Линия электропередачи 35кВ
	Распределительный газопровод высокого давления и санитарно-защитная зона
	Сборный газопровод
	Газораспределительная станция
	Скважины и водозаборы хозяйственно-питьевого водоснабжения
	Скважины газа
Объекты специального назначения:	
Сущ. Проект.	Локальные очистные сооружения
	Кладбище закрытое/ действующее/ проектируемое
	Машино-тракторная мастерская
	Молочно-товарная ферма

ЭКСПЛИКАЦИЯ

- Общественный центр, в составе:
 - сельский клуб
 - фельдшерско-акушерский пункт
 - магазин товаров повседневного спроса
- Пожарное депо, проект.

18/294-15/ОМ					
Заказчик: Администрация Каневского сельского поселения Каневского района					
Им. директор	Кузч.	Лист	№ док.	Подп.	Дата
Ген. директор	Дорошенко С.И.				
Архитектор	Бойко В.В.				
	Сидорова К.С.				
Программа комплексного развития коммунальной инфраструктуры Каневского сельского поселения с разработкой схем водопользования, водоснабжения, газоснабжения и электроснабжения.				Страница	Лист
Приложения №2.2, №2.3, №2.4, №2.5 к Программе комплексного развития коммунальной инфраструктуры Каневского сельского поселения Каневского района Краснодарского края прогнозная схема водоотведения территории перспективной застройки населенных пунктов.				П	2
ООО "Архитектурно-градостроительный центр"				Листов	2