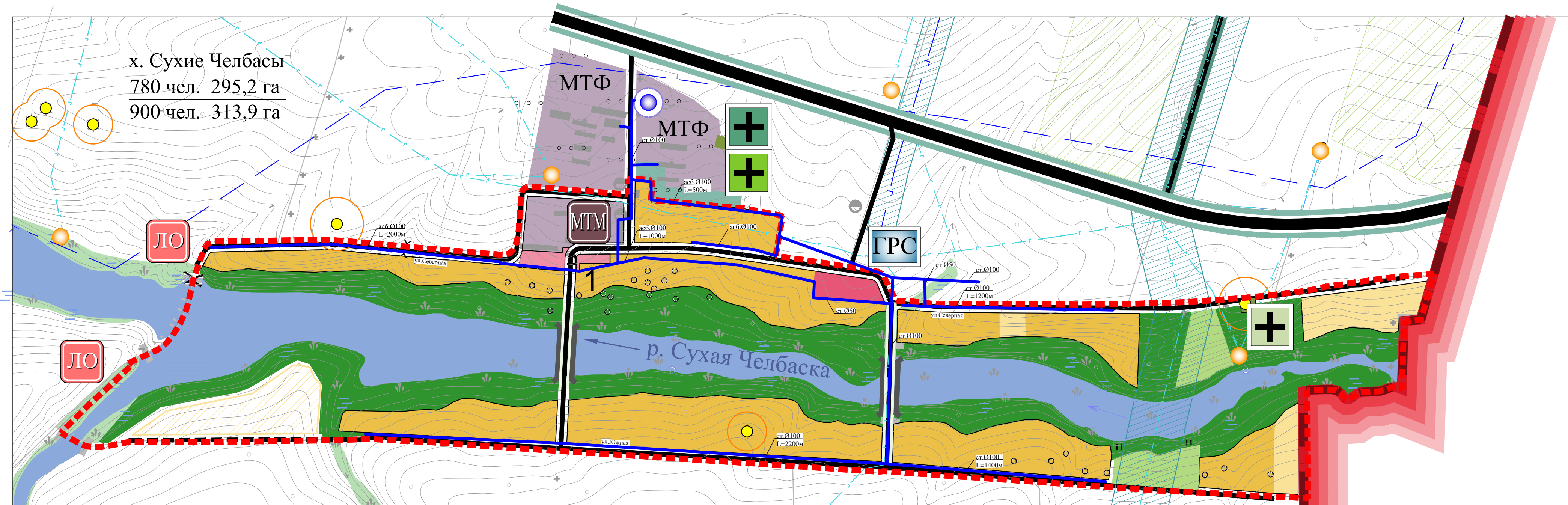
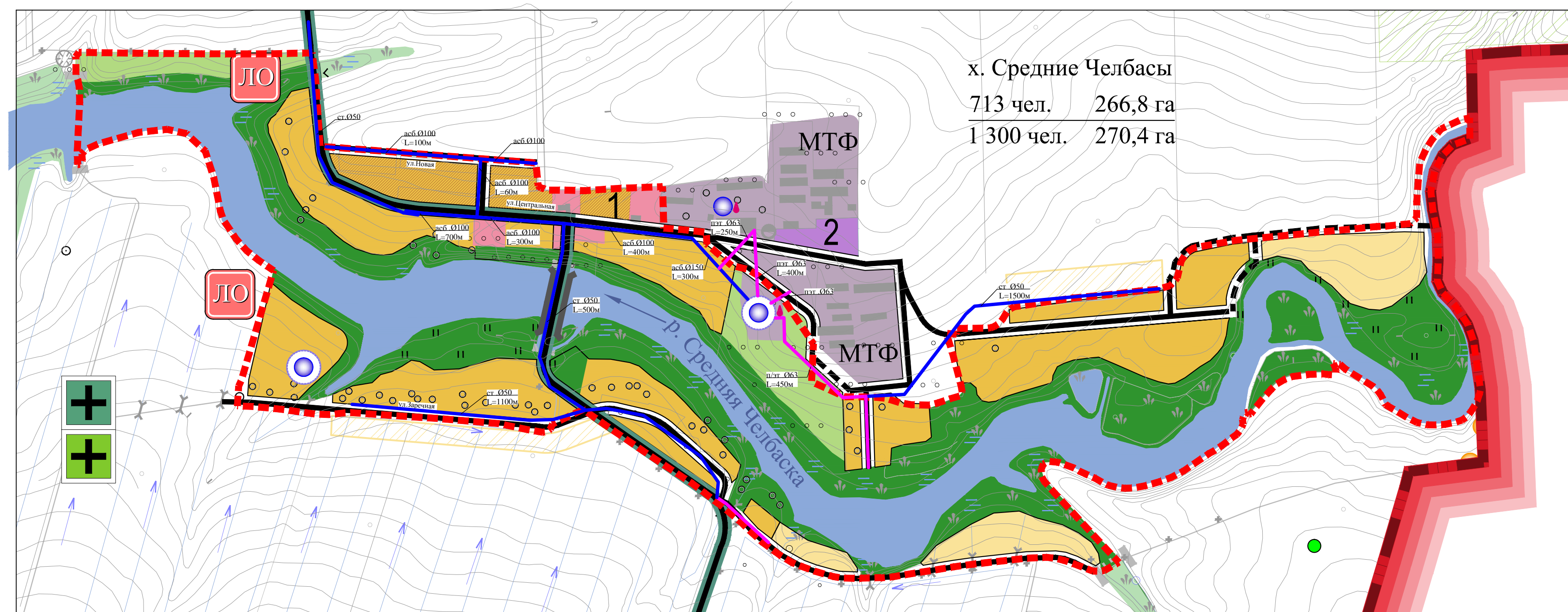


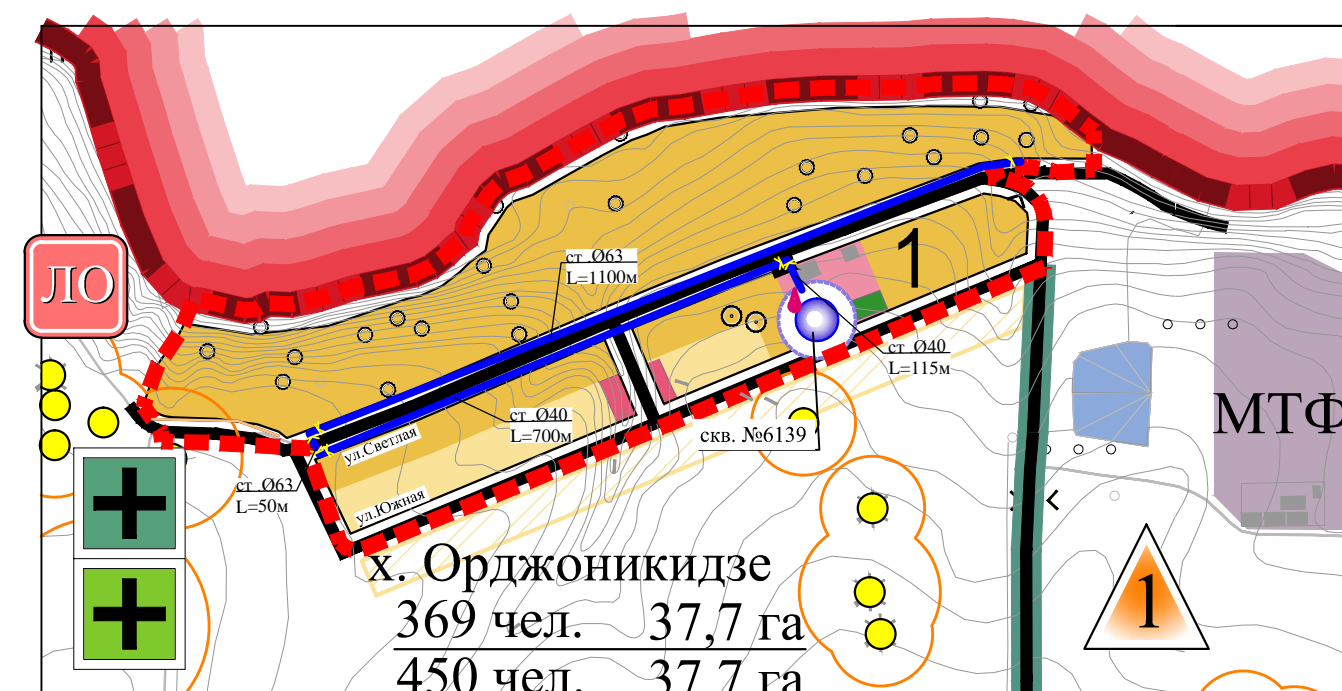
Приложение №1.2 к Программе комплексного развития коммунальной инфраструктуры Каневского сельского поселения Каневского района Краснодарского края прогнозная схема водоснабжения территории перспективной застройки населенных пунктов



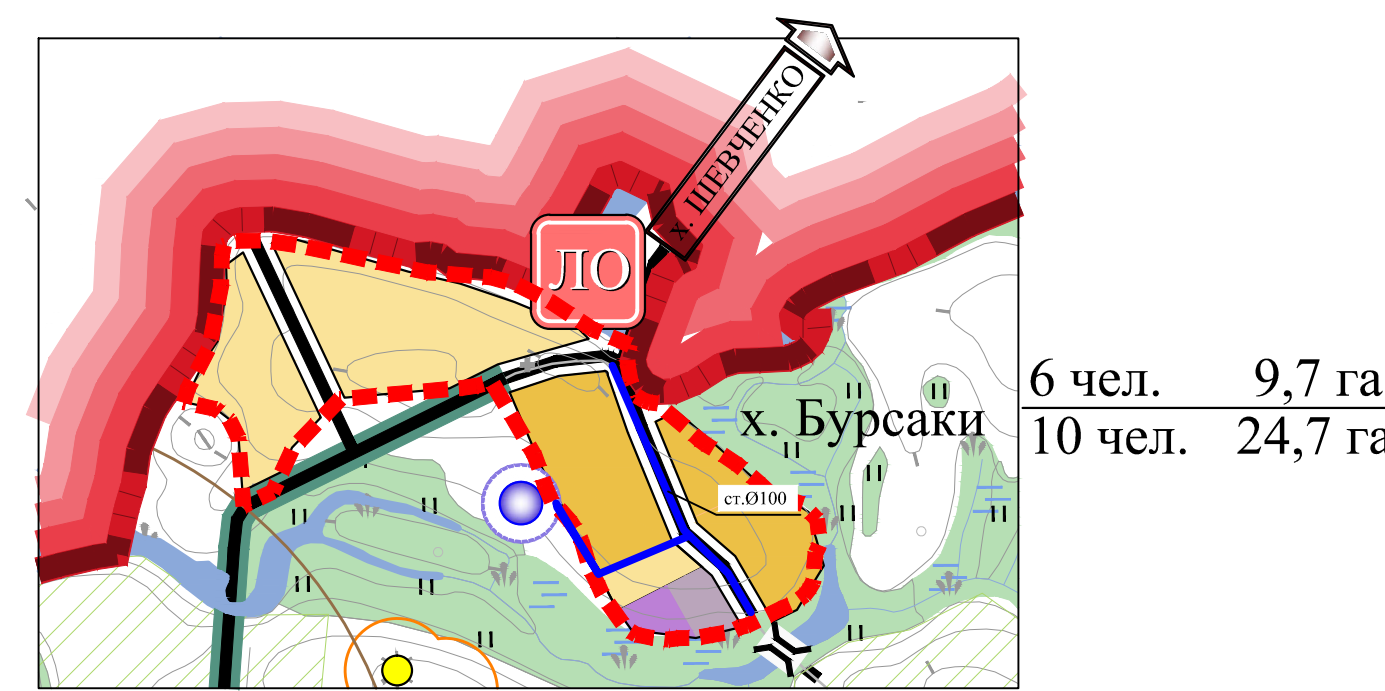
Приложение №1.3 к Программе комплексного развития коммунальной инфраструктуры Каневского сельского поселения Каневского района Краснодарского края прогнозная схема водоснабжения территории перспективной застройки населенных пунктов



Приложение №1.4 к Программе комплексного развития коммунальной инфраструктуры Каневского сельского поселения Каневского района Краснодарского края прогнозная схема водоснабжения территории перспективной застройки населенных пунктов

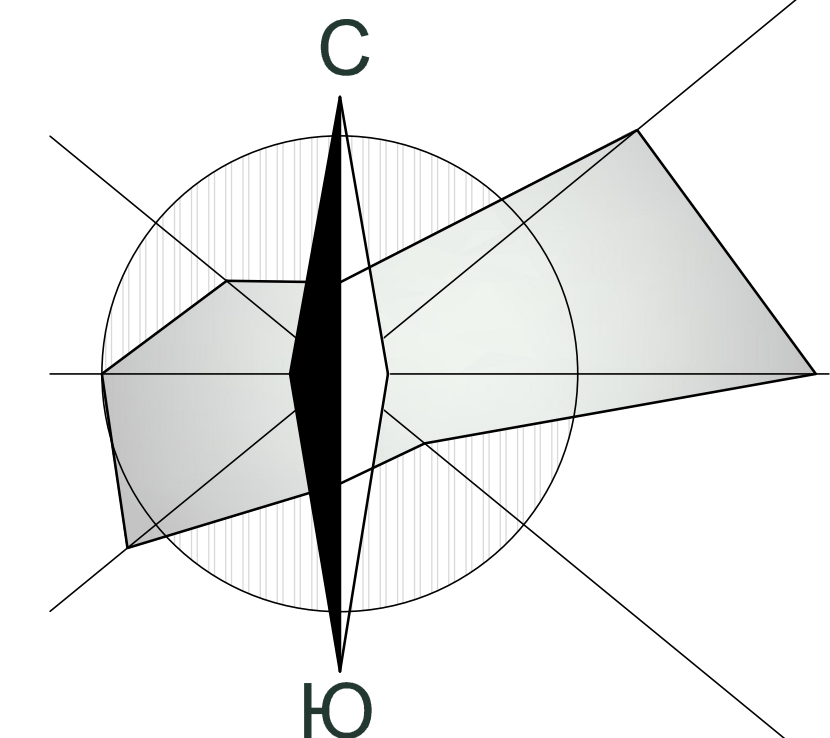


Приложение №1.5 к Программе комплексного развития коммунальной инфраструктуры Каневского сельского поселения Каневского района Краснодарского края прогнозная схема водоснабжения территории перспективной застройки населенных пунктов



УСЛОВНЫЕ ОБОЗНАЧЕНИЯ

<b>Границы:</b>	
Сущ. Проект.	Граница Каневского сельского поселения
	Граница населенного пункта
<b>Объекты транспортной инфраструктуры:</b>	
Сущ. Проект.	Автомобильная дорога регионального значения
	Автомобильная дорога местного значения
	Основные улицы и дороги в красных линиях
	Прочие дороги в том числе полевые, производственные
	Автомобильный мост
<b>Территории:</b>	
Сущ. Проект. Резерв.	Территория низкоплотной усадебной жилой застройки
	Территория среднесплотной 2-5 этажной жилой застройки (плотность 130-190 чел./га)
	Территория производственных, сельскохозяйственных и коммунально-складских предприятий
	Территория общественно-делового назначения
	Территория размещения объектов рекреационного назначения
	Территория многофункционального назначения, в том числе размещения объектов торговли, общественного питания, обслуживания, придорожного сервиса
	Озеленение общего пользования
	Санитарно-защитное озеленение
	Территория сельскохозяйственного назначения
	Территория сельскохозяйственного использования, в том числе личных подсобных хозяйств
	Территория крестьянско-фермерских хозяйств
<b>Объекты историко-культурного наследия:</b>	
	Курган/ курганный группа, с границей временной охранной зоны
	Памятник археологии визуально не прослеживается
	Резервная территория для развития населенного пункта



<b>Объекты инженерной инфраструктуры:</b>	
Сущ. Проект.	Линия электропередачи 220 кВ
	Линия электропередачи 110 кВ
	Линия электропередачи 35кВ
	Распределительный газопровод высокого давления и санитарно-защитная зона
	Сборный газопровод
	Газораспределительная станция
	Скважины и водозаборы хозяйственно-питьевого водоснабжения
	Скважины газа
<b>Объекты специального назначения:</b>	
Сущ. Проект.	Локальные очистные сооружения
	Кладбище закрытое/ действующее/ проектируемое
	Машино-тракторная мастерская
	Молочно-товарная ферма

ЭКСПЛИКАЦИЯ

- Общественный центр, в составе:
  - сельский клуб
  - фельдшерско-акушерский пункт
  - магазин товаров повседневного спроса
- Пожарное депо, проект.

УСЛОВНЫЕ ОБОЗНАЧЕНИЯ

- водопровод существующий, %износ 80%
- водопровод существующий из труб п/эт, % износа 5%
- скважина существующая
- башня водонапорная существующая
- граница участка трубопровода
- порядковый номер участка трубопровода по табл. 3, материал труб, диаметр, длина

<b>Полезные ископаемые:</b>		
	Граница месторождения и экспликационный номер	
<b>ЭКСПЛИКАЦИЯ МЕСТОРОЖДЕНИЙ</b>		
№	Название месторождения, участка	Целевое назначение и вид работ по лицензии
Месторождения газа и нефти		
1	Каневско-Лебяжье	Добыча газа и конденсата, добыча подземных пресных вод на техничестие цели

17/293-15/ОМ					
Заказчик: Администрация Каневского сельского поселения Каневского района					
Им.	Кол.	Лист	№ док.	Подп.	Дата
Ген. директор			Дорошенко С.И.		
ГИП			Бойко В.В.		
Архитектор			Сидорова К.С.		
Программа комплексного развития коммунальной инфраструктуры Каневского сельского поселения с разработкой схем водоснабжения, водоснабжения, газоснабжения и электроснабжения.				Страница	Лист
Приложения №1.2-№1.5 к Программе комплексного развития коммунальной инфраструктуры Каневского сельского поселения Каневского района Краснодарского края прогнозная схема водоснабжения территории перспективной застройки населенных пунктов.				П	2
				Листов	2
ООО "Архитектурно-градостроительный центр"					