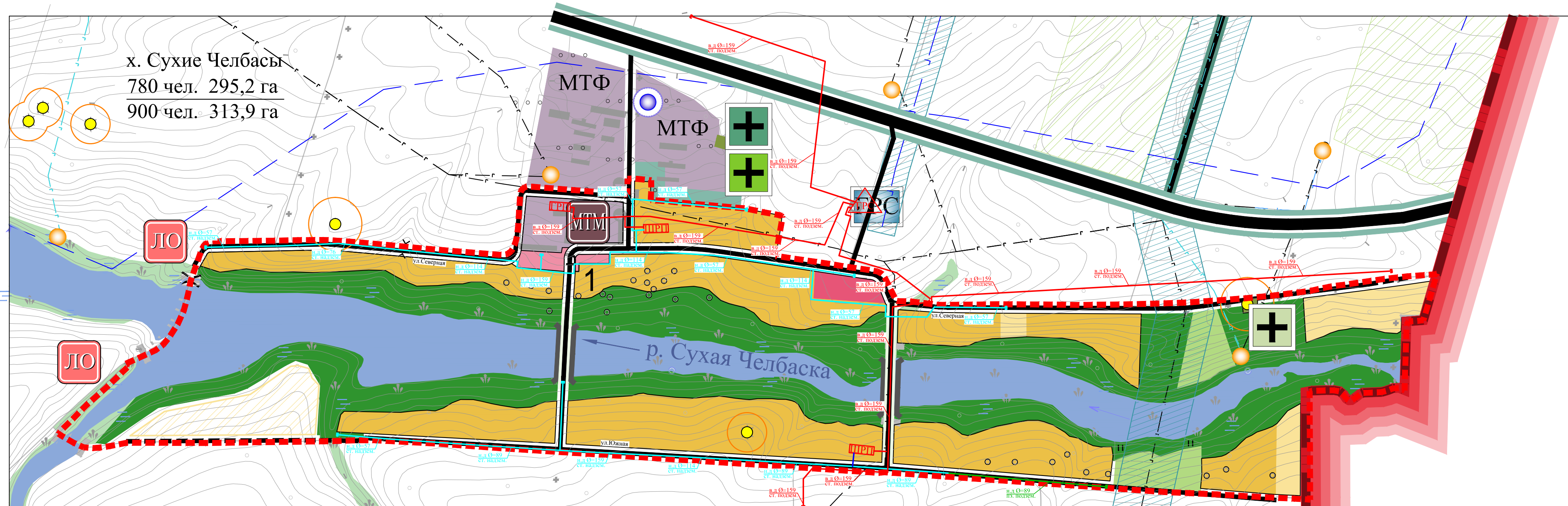
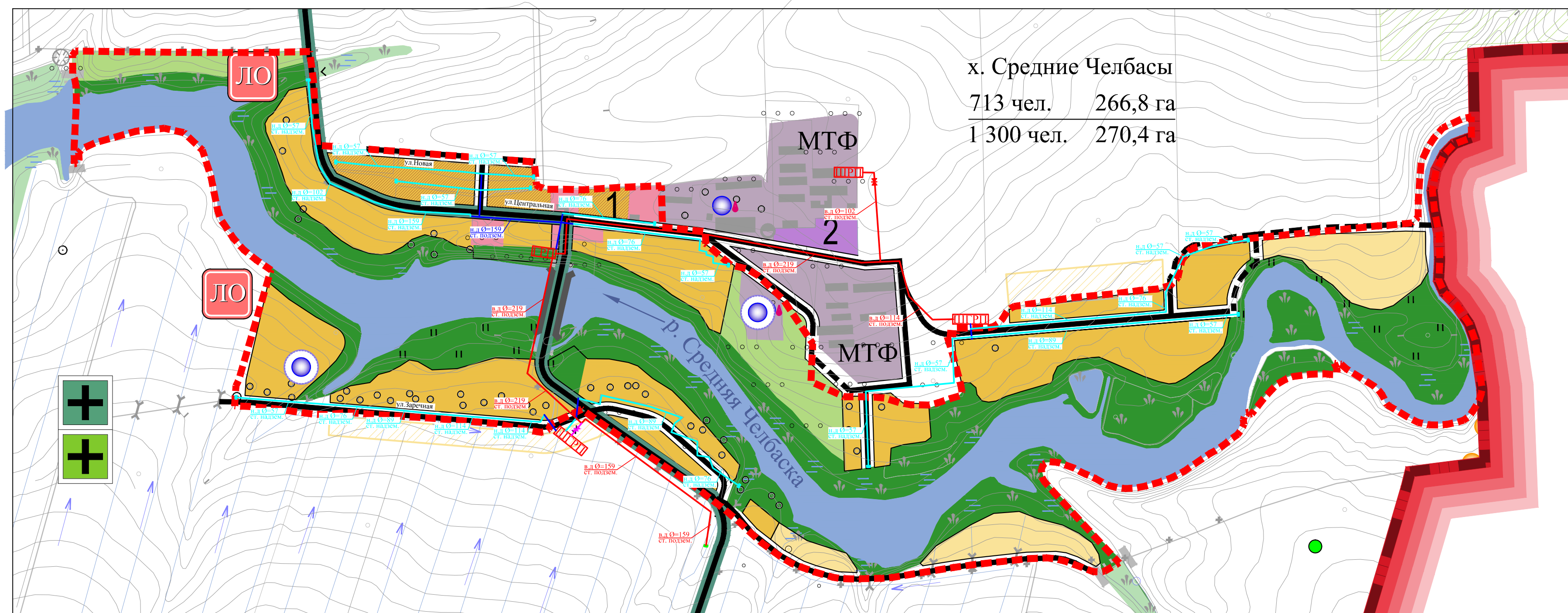


Приложение №4.2 к Программе комплексного развития коммунальной инфраструктуры Каневского сельского поселения Каневского района Краснодарского края прогнозная схема газоснабжения территории перспективной застройки населенных пунктов



Приложение №4.3 к Программе комплексного развития коммунальной инфраструктуры Каневского сельского поселения Каневского района Краснодарского края прогнозная схема газоснабжения территории перспективной застройки населенных пунктов



Приложение №4.4 к Программе комплексного развития коммунальной инфраструктуры Каневского сельского поселения Каневского района Краснодарского края прогнозная схема газоснабжения территории перспективной застройки населенных пунктов

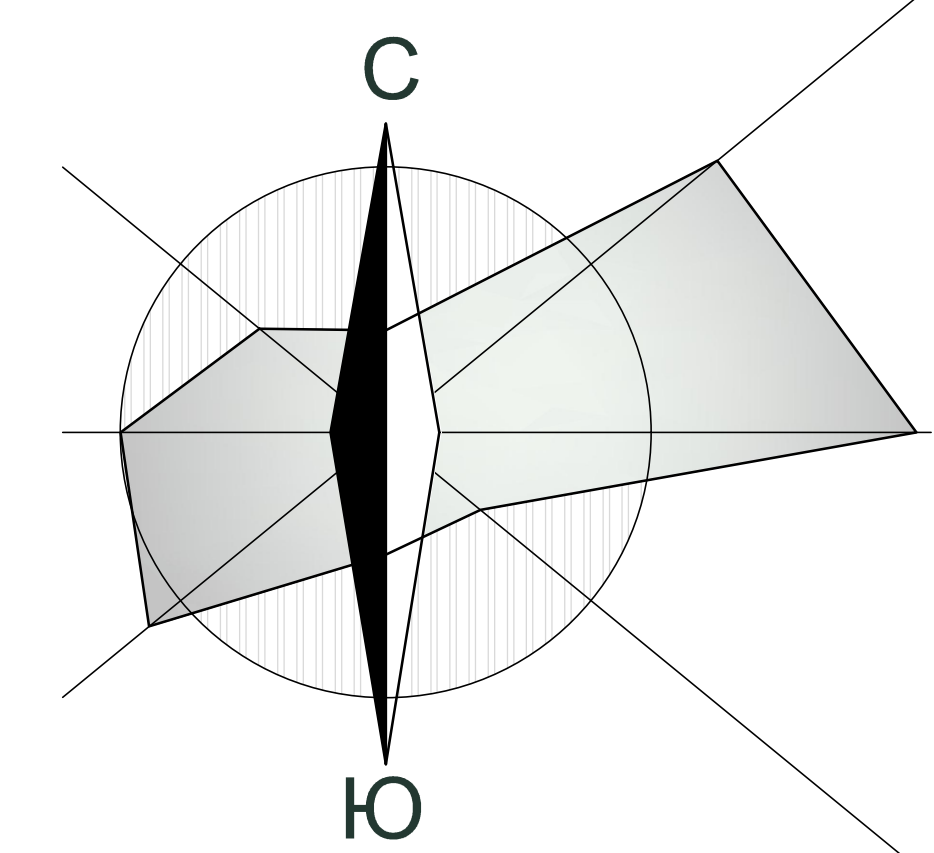


УСЛОВНЫЕ ОБОЗНАЧЕНИЯ

Границы:	
Сущ. Проект.	Граница Каневского сельского поселения
	Граница населенного пункта
Объекты транспортной инфраструктуры:	
Сущ. Проект.	Автомобильная дорога регионального значения
	Автомобильная дорога местного значения
	Основные улицы и дороги в красных линиях
	Прочие дороги в том числе полевые, производственные
	Автомобильный мост
Территории:	
Сущ.Проект.Резерв.	Территория низкоплотной усадебной жилой застройки
	Территория среднесплотной 2-5 этажной жилой застройки (плотность 130-190 чел./га)
	Территория производственных, сельскохозяйственных и коммунально-складских предприятий
	Территория общественно-делового назначения
	Территория размещения объектов рекреационного назначения
	Территория многофункционального назначения, в том числе размещения объектов торговли, общественного питания, обслуживания, придорожного сервиса
	Озеленение общего пользования
	Санитарно-защитное озеленение
	Территория сельскохозяйственного назначения
	Территория сельскохозяйственного использования, в том числе личных подсобных хозяйств
	Территория крестьянско-фермерских хозяйств
Объекты историко-культурного наследия:	
	Курган/ курганная группа, с границей временной охранной зоны
	Памятник археологии визуально не прослеживается
	Резервная территория для развития населенного пункта

Полезные ископаемые:	
	Граница месторождения и экспликационный номер

ЭКСПЛИКАЦИЯ МЕСТОРОЖДЕНИЙ		
№	Название месторождения, участка	Целевое назначение и вид работ по лицензии
<i>Месторождения газа и нефти</i>		
1	Каневско-Лебязье	Добыча газа и конденсата, добыча подземных пресных вод на техничестие цели



Объекты инженерной инфраструктуры:	
Сущ. Проект.	Линия электропередачи 110 кВ
	Линия электропередачи 110 кВ
	Линия электропередачи 35кВ
	Распределительный газопровод высокого давления и санитарно-защитная зона
	Сборный газопровод
	Газораспределительная станция
	Скважины и водозаборы хозяйственно-питьевого водоснабжения
	Скважины газа
Объекты специального назначения:	
Сущ. Проект.	Локальные очистные сооружения
	Кладбище закрытое/ действующее/ проектируемое
	Машино-тракторная мастерская
МТФ	Молочно-товарная ферма

УСЛОВНЫЕ ОБОЗНАЧЕНИЯ	
Инженерные коммуникации:	
	Газопровод высокого давления подземный (существующий)
	Газопровод низкого давления подземный (существующий)
	Газопровод низкого давления надземный (существующий)
	Газопровод низкого давления подземный (перспективный)
	Газорегуляторный пункт (существующий)
	Шкафный распределительный пункт (существующий)
	Газораспределительная станция (существующая)

ЭКСПЛИКАЦИЯ	
1.	Общественный центр, в составе: - сельский клуб - фельдшерско-акушерский пункт - магазин товаров повседневного спроса
2.	Пожарное депо, проект.

СОГЛАСОВАНО _____

						19/296-15/ОМ		
						Заказчик: Администрация Каневского сельского поселения Каневского района		
Изм.	Кол-во	Лист	№ док.	Подп.	Дата	Программа комплексного развития коммунальной инфраструктуры Каневского сельского поселения с разработанной схемой водоснабжения, водопользования, газоснабжения и электроснабжения.		
Ген. директор			Дорошенко С.П.			Страница	Лист	Листов
ГИП			Бойко В.В.			П	2	2
Инженер			Сивкин А.Н.			Приложение №2.243.04.4 к Программе комплексного развития коммунальной инфраструктуры Каневского сельского поселения Каневского района Краснодарского края прогнозная схема газоснабжения территории перспективной застройки населенных пунктов		
						ООО "Архитектурно-градостроительный центр"		