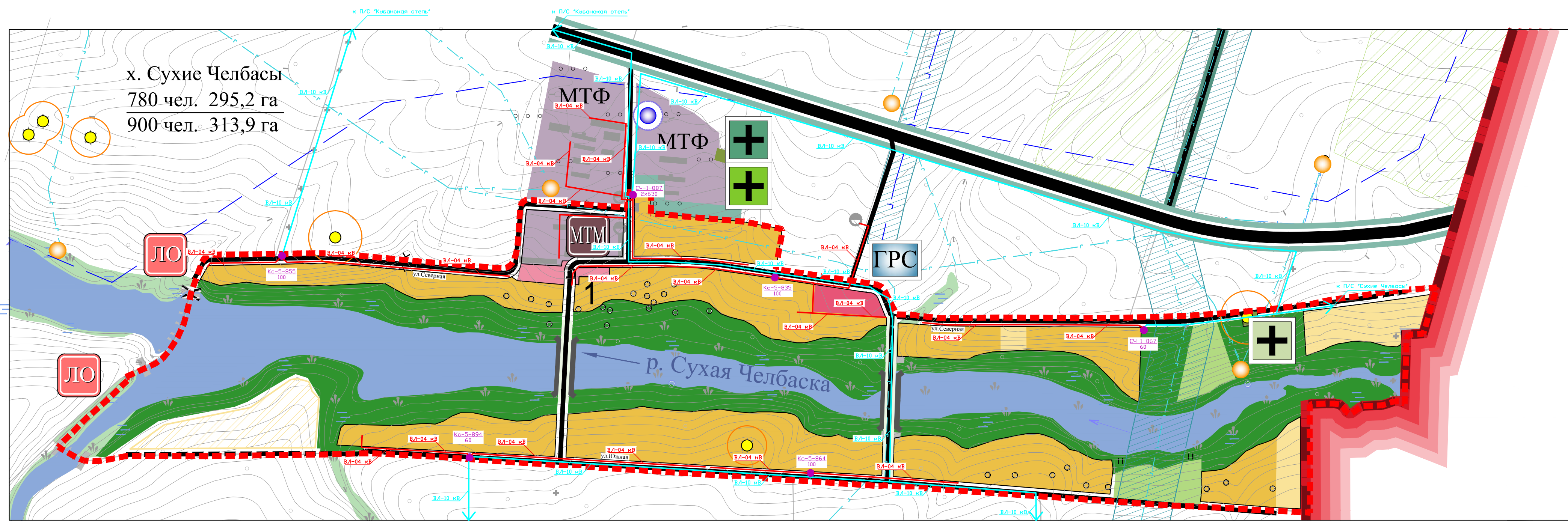
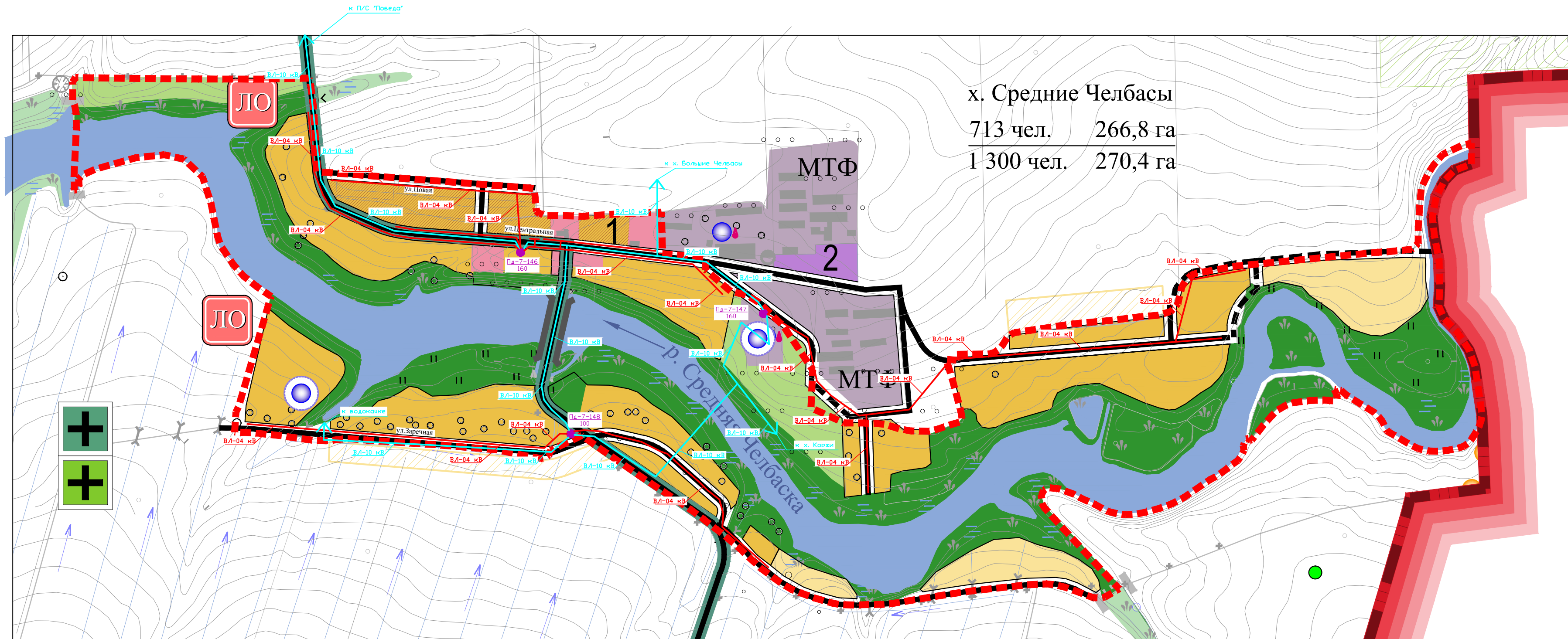


Приложение №3.2 к Программе комплексного развития коммунальной инфраструктуры Каневского сельского поселения Каневского района Краснодарского края прогнозная схема электроснабжения территории перспективной застройки населенных пунктов



Приложение №3.3 к Программе комплексного развития коммунальной инфраструктуры Каневского сельского поселения Каневского района Краснодарского края прогнозная схема электроснабжения территории перспективной застройки населенных пунктов



Приложение №3.4 к Программе комплексного развития коммунальной инфраструктуры Каневского сельского поселения Каневского района Краснодарского края прогнозная схема электроснабжения территории перспективной застройки населенных пунктов

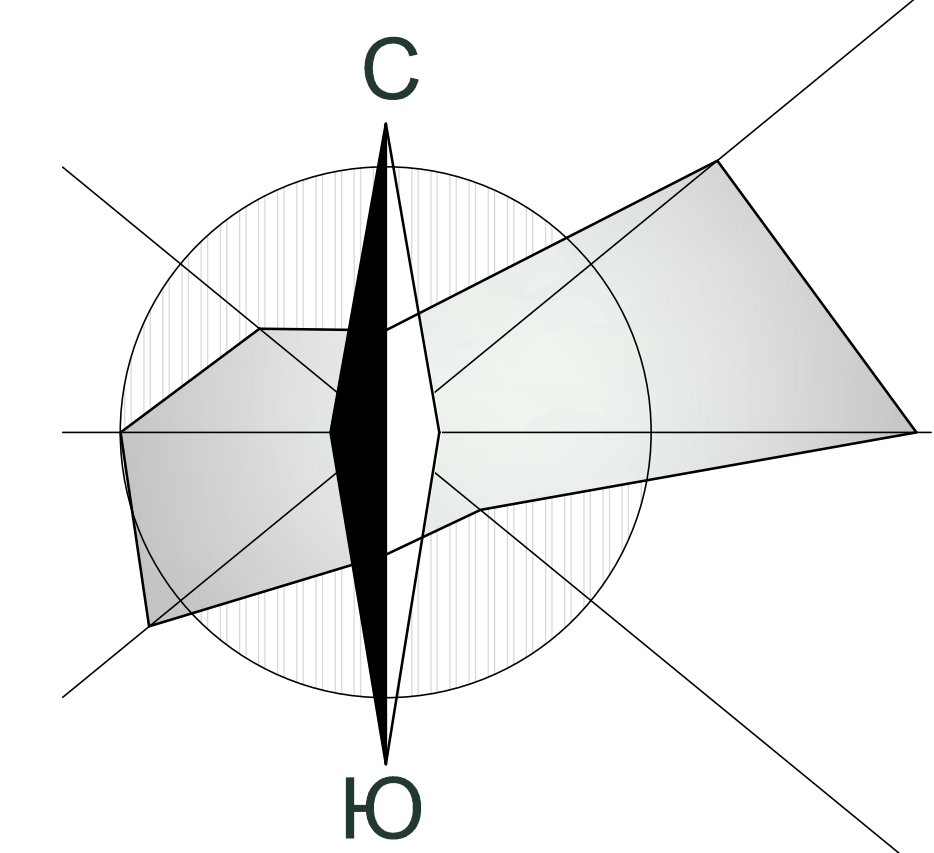


Приложение №3.5 к Программе комплексного развития коммунальной инфраструктуры Каневского сельского поселения Каневского района Краснодарского края прогнозная схема электроснабжения территории перспективной застройки населенных пунктов



УСЛОВНЫЕ ОБОЗНАЧЕНИЯ

Границы:		
Сущ. Проект.	Граница Каневского сельского поселения	
	Граница населенного пункта	
Объекты транспортной инфраструктуры:		
Сущ. Проект.	Автомобильная дорога регионального значения	
	Автомобильная дорога местного значения	
	Основные улицы и дороги в красных линиях	
	Прочие дороги в том числе полевые, производственные	
	Автомобильный мост	
Территории:		
Сущ. Проект. Резерв.	Территория низкоплотной усадебной жилой застройки	
	Территория среднесплотной 2-5 этажной жилой застройки (плотность 130-190 чел./га)	
	Территория производственных, сельскохозяйственных и коммунально-складских предприятий	
	Территория общественно-делового назначения	
	Территория размещения объектов рекреационного назначения	
	Территория многофункционального назначения, в том числе размещения объектов торговли, общественного питания, обслуживания, придорожного сервиса	
	Озеленение общего пользования	
	Санитарно-защитное озеленение	
	Территория сельскохозяйственного назначения	
	Территория сельскохозяйственного использования, в том числе личных подсобных хозяйств	
	Территория крестьянско-фермерских хозяйств	
Объекты историко-культурного наследия:		
	Курган/ курганная группа, с границей временной охранной зоны	
	Памятник археологии визуально не прослеживается	
	Резервная территория для развития населенного пункта	
Полезные ископаемые:		
	Граница месторождения и экспликационный номер	
ЭКСПЛИКАЦИЯ МЕСТОРОЖДЕНИЙ		
№	Название месторождения, участка	Целевое назначение и вид работ по лицензии
Месторождения газа и нефти		
1	Каневско-Лебязье	Добыча газа и конденсата, добыча подземных пресных вод на техничестие цели



Объекты инженерной инфраструктуры:	
Сущ. Проект.	Линия электропередачи 110 кВ
	Линия электропередачи 110 кВ
	Линия электропередачи 35кВ
	Распределительный газопровод высокого давления и санитарно-защитная зона
	Сборный газопровод
	Газораспределительная станция
	Скважины и водозаборы хозяйственно-питьевого водоснабжения
	Скважины газа
Объекты специального назначения:	
Сущ. Проект.	Локальные очистные сооружения
	Кладбище закрытое/ действующее/ проектируемое
	Машино-тракторная мастерская
МТФ	Молочно-товарная ферма

УСЛОВНЫЕ ОБОЗНАЧЕНИЯ

	Существующая ВЛ-10 кВ,
	Существующая ВЛ-0,4 кВ,
	Существующая ТП, требующая замены Номер / мощность (кВА)

ЭКСПЛИКАЦИЯ

- Общественный центр, в составе:
 - сельский клуб
 - фельдшерско-акушерский пункт
 - магазин товаров повседневного спроса
- Пожарное депо, проект.

СОГЛАСОВАНО _____

20/295-15/ОМ						
Заказчик: Администрация Каневского сельского поселения Каневского района						
Изм.	Кол-во	Лист	№ док.	Подп.	Дата	
Ген. директор		Дорошенко С.И.				
ГИП		Бойко В.В.				
Инженер		Сивани А.Н.				
Программа комплексного развития коммунальной инфраструктуры Каневского сельского поселения с разработкой схем водоснабжения, теплоснабжения, газоснабжения и электроснабжения.					Страница	Лист
Приложения №3.2, №3.3, №3.4, №3.5 к Программе комплексного развития коммунальной инфраструктуры Каневского сельского поселения Каневского района Краснодарского края прогнозная схема электроснабжения территории перспективной застройки населенных пунктов.					П	2
					Листов	2
					ООО "Архитектурно-градостроительный центр"	