







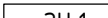


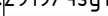





УСЛОВНЫЕ ОБОЗНАЧЕНИЯ

	Граница населенного пункта
	Граница проектирования
	Проезжие части жилых улиц
	Границы земельных участков, установленные
	Границы объектов капитального строительства, установленные
	Кадастровый номер
	Объекты капитального строительства не внесенные в кадастр

	Границы образуемых земельных участков
	Условный номер образуемого земельного участка
	Условный номер образуемой части земельного участка
	Газопровод низкого давления, сущ.
	Водопровод хозяйственно-питьевой, сущ.
	Воздушная линия электропередачи 10 кВ, сущ.
	Воздушная линия электропередачи 0,4 кВ, сущ.
	Телефонный кабель, сущ.

						Муниципальный контракт №82-1 от 01.08.2017 года			
						Документация по планировке территории (проект планировки территории и проект межевания территории) для размещения распределительного газопровода низкого давления в хуторе Сухие Челбасы, ул. Южная от домоблагодения № 38 до домоблагодения № 2 Каневского сельского поселения Каневского района			
Изм.	Колуч	Лист	№ док.	Подп.	Дата	Проект планировки территории	Марка	Лист	Листов
Архитектор		Лесничая А.В.			09.17г		ПМ-5	1	1
						Чертеж местоположения существующих объектов капитального строительства М 1:1000	ООО ПИ Центрэкспертпроект, г Краснодар, 2017		