




	Граница проектирования
	Границы кадастровых кварталов
	Границы существующих земельных участков
23-10-0603374-14	Кадастровый номер земельного участка
	Границы существующих объектов капитального строительства, внесенных в кадастр
	Границы установленных охранных зон объектов инженерной инфраструктуры
	Граница установленной придорожной полосы региональной автодороги

The aerial map shows a residential area with several streets. Four locations are marked with black boxes and labeled: 'Num 1' is a small rectangular area in the upper left; 'Num 2' is a rectangular area in the upper right; 'Num 3' is a large, irregularly shaped area in the lower right, filled with red diagonal hatching; and 'Num 4' is a small rectangular area at the bottom center, partially overlapping the bottom edge of 'Num 3'. The surrounding area consists of a grid of streets and building footprints.

					Муниципальный контракт № 0216-09-18 от 30.09.2018 г.		
					Заказчик: Администрация Каневского сельского поселения Каневского района		
					Документация по планировке территории (проект планировки территории и проект межевания территории) на размещение объекта "Искусственный инфраструктура микрорайона (вечный сл. Каневский Красносельского края"		
Изм.	Вкл. ул.	Листы	№ бл.	Подп.	Дата		
Исполнитель	Лесничая				12.18	Проект межевания территории	
						Марка	Лист
						ГМ-3	4
						Число земель существующих земельных участков М 1:1000	
						ИП Лесничая А.В. ОГРНИП 31273550402865	